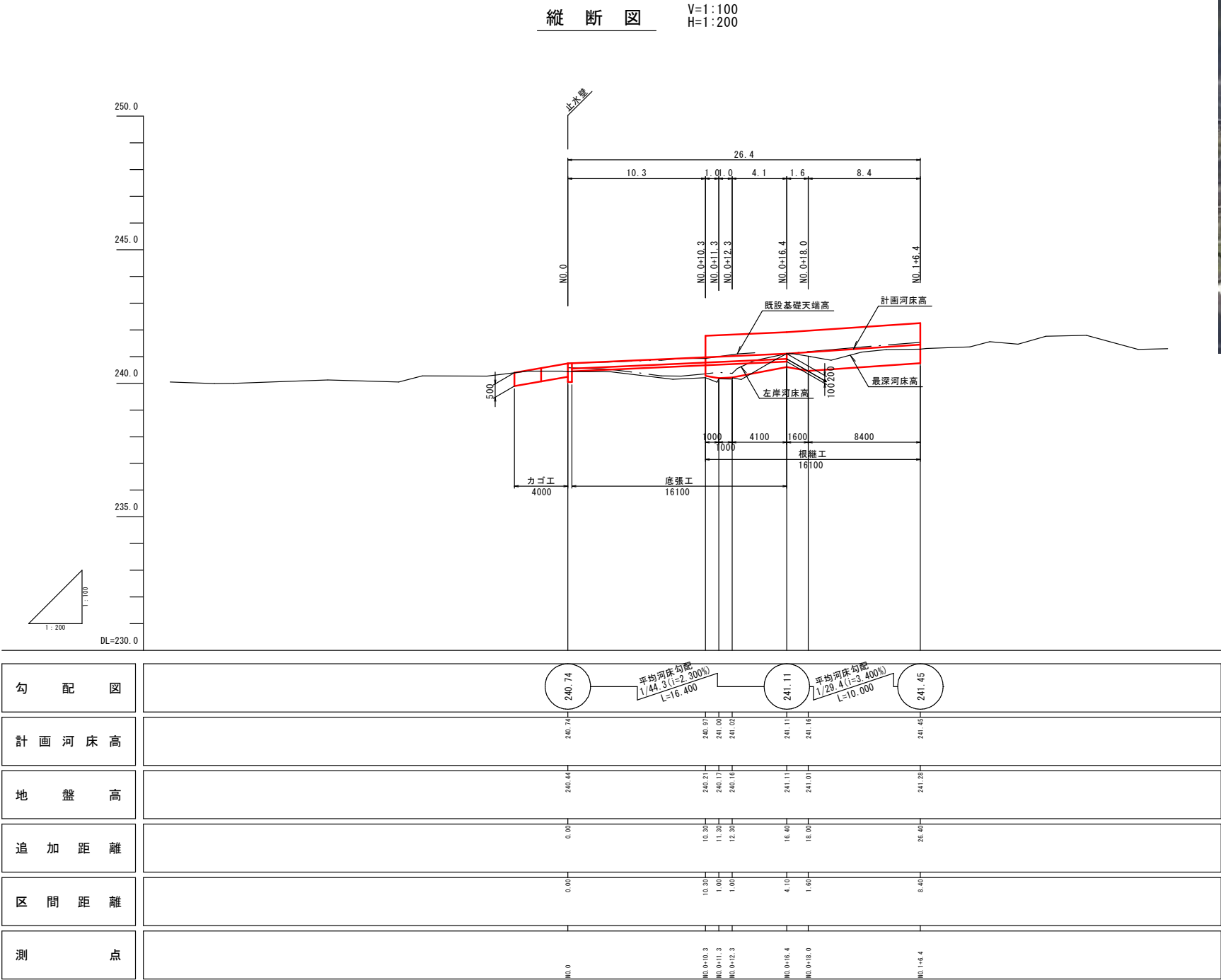
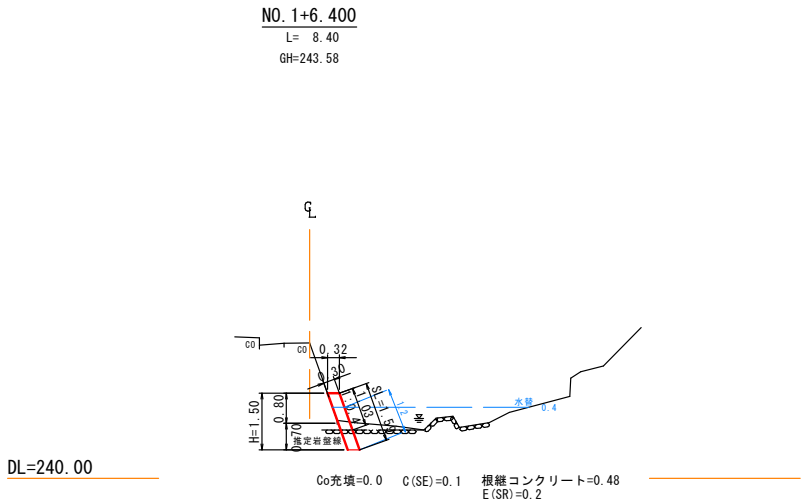
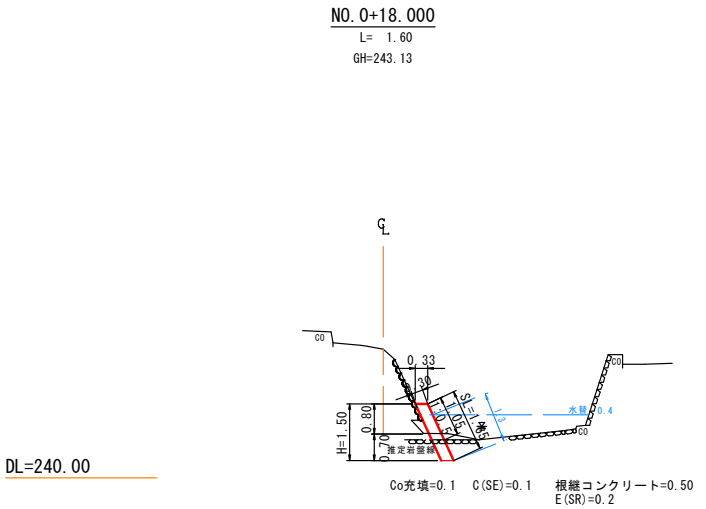
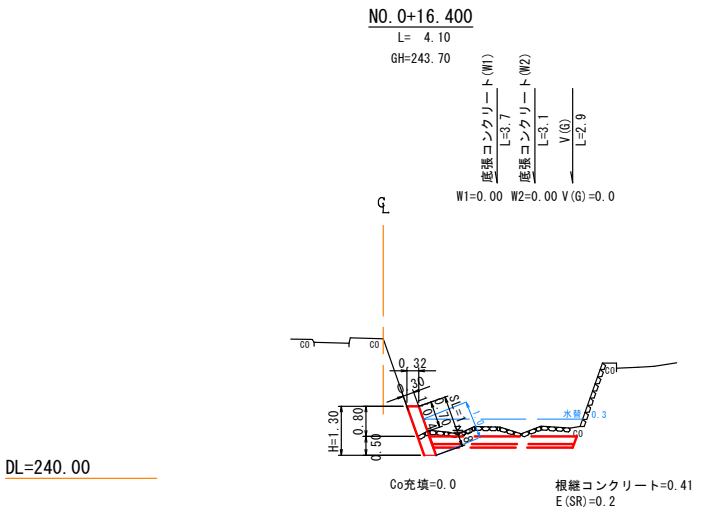
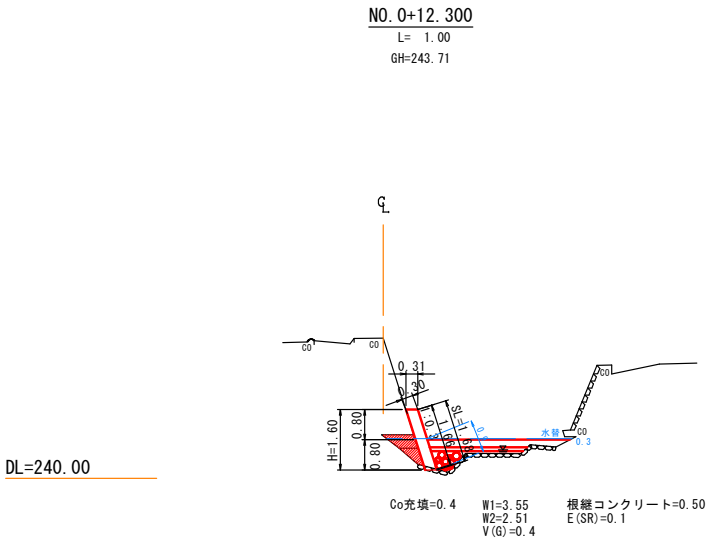
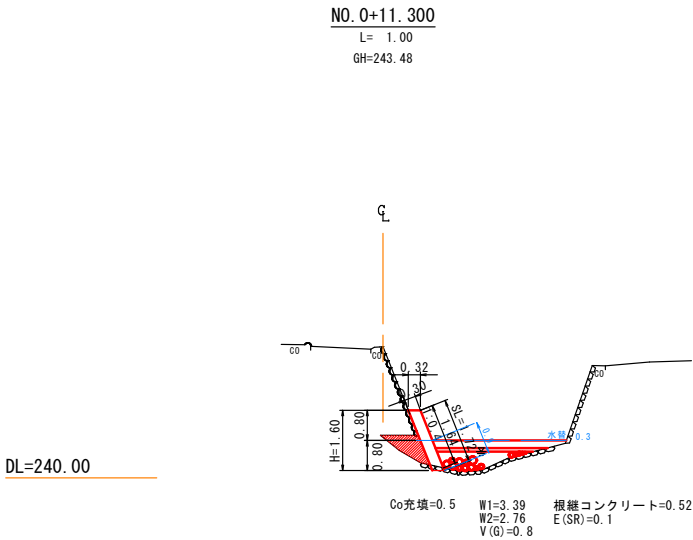
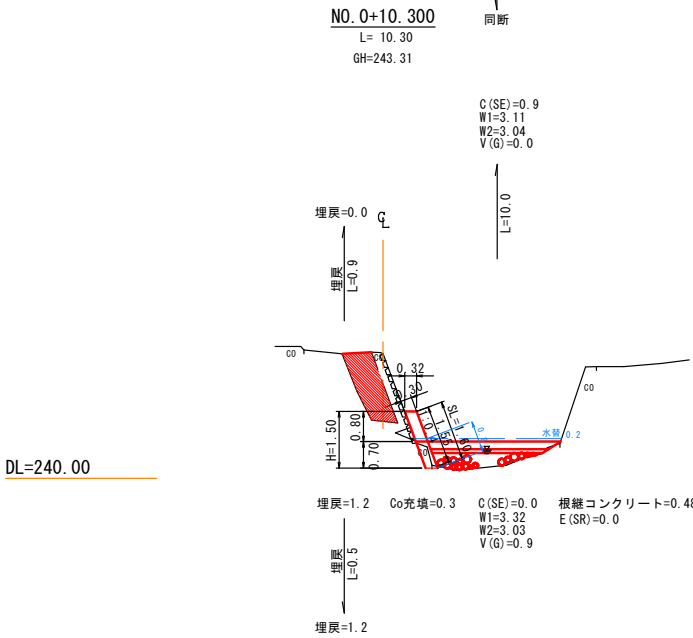
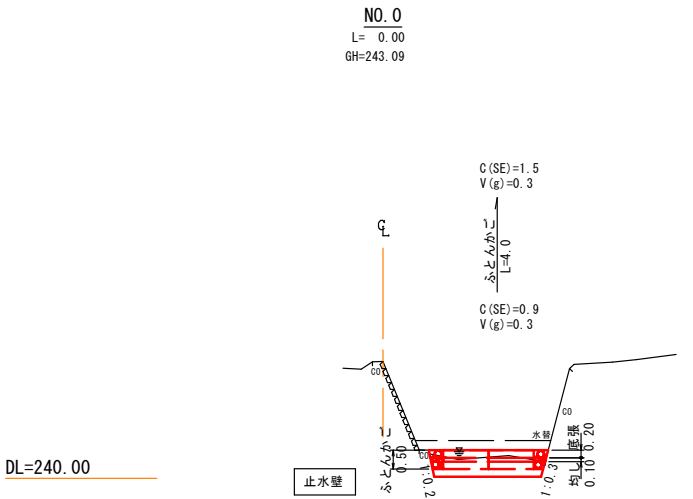


縦断図 V=1:100
H=1:200



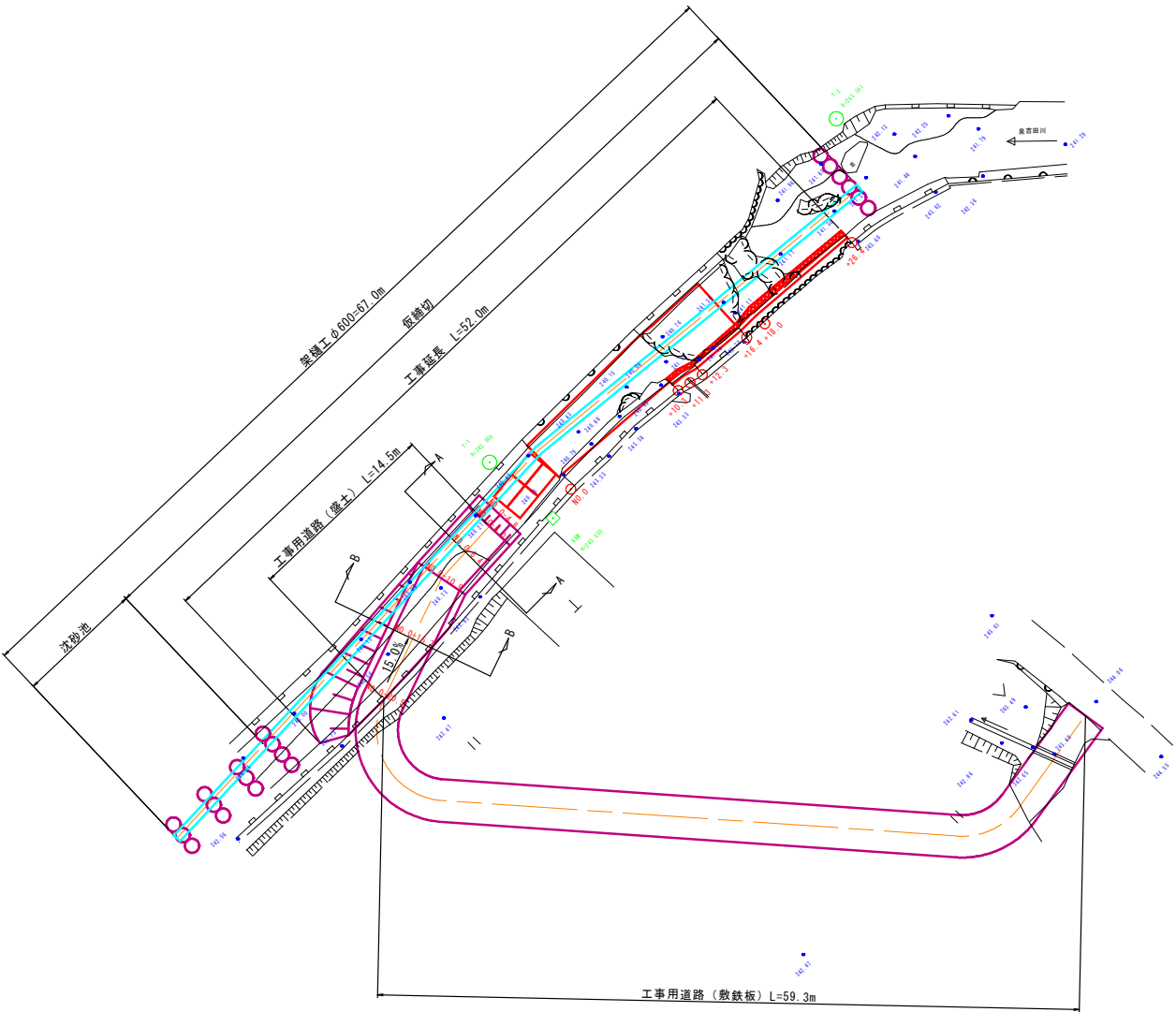
工事名	普通河川泉吉田川 修繕測量設計業務委託			
図面名	平面図・縦断図			
作成年月日	令和7年10月			
縮尺	図示	図面番号	1	/ 4
会社名	株式会社タマルコンサルタント			
事業者名	三次市			



工事名	普通河川泉吉田川 修繕測量設計業務委託		
図面名	横断面図		
作成年月日	令和7年10月		
縮尺	1:100	図面番号	2 / 4
会社名	株式会社タマルコンサルタント		
事業者名	三次市		

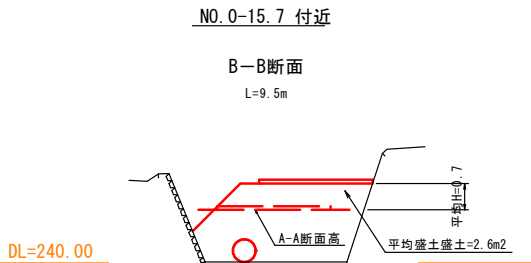
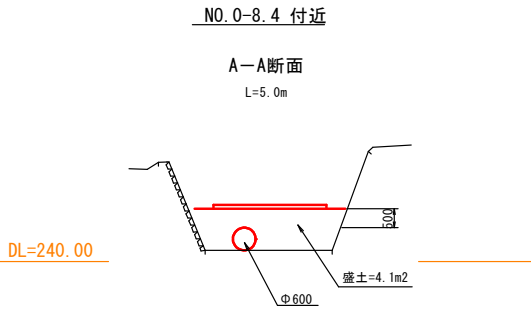
仮設工平面図
(参考図)

S=1:250



参考図
工事用道路 (盛土)

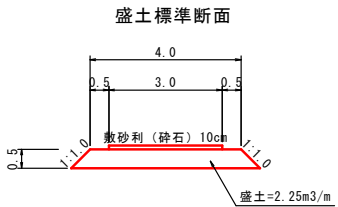
S=1:100



数量表 工事用道路		(1箇所当り)	
名称	規格	単位	数量
盛土	4.1m2X4.0	m3	45.2
砕石	3.0X3.5X0.1	m3	4.4

参考図
工事用道路 (盛土)

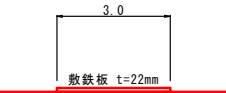
S=1:100



材料表		10m当たり	
名称	規格	単位	数量
盛土	t=50cm	m3	22.50
敷砂利	t=10cm	m3	3.00

参考図
工事用道路 (敷鉄板)

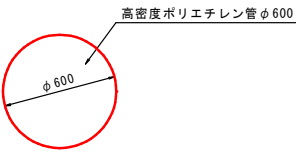
S=1:100



材料表		10m当り	
名称	規格	単位	数量
敷鉄板	t=22mm	m2	30.00

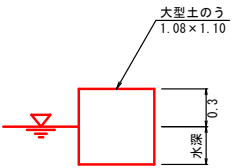
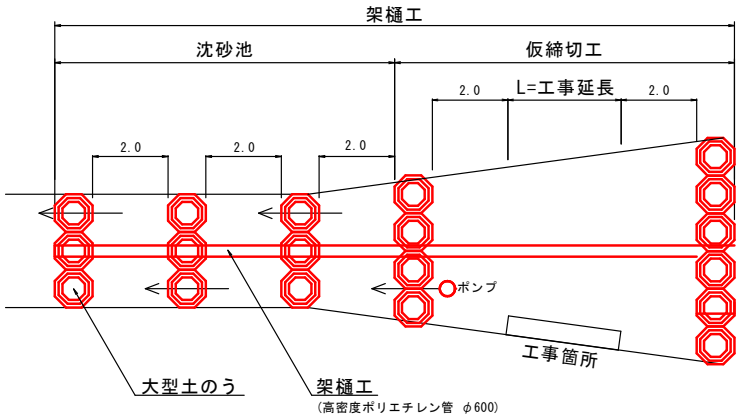
掛樋工
(参考図)

S=1:20



仮締切・参考図
沈砂池標準図 (河床幅3m未満)

S=1:100



工事名	普通河川泉吉田川 修繕測量設計業務委託		
図面名	仮設図		
作成年月日	令和7年10月		
縮尺	図示	図面番号	4 / 4
会社名	株式会社タマルコンサルタント		
事業者名	三次市		